



**КОМИТЕТ ИМУЩЕСТВЕННЫХ ОТНОШЕНИЙ
АДМИНИСТРАЦИИ ПЕРМСКОГО МУНИЦИПАЛЬНОГО РАЙОНА**

РАСПОРЯЖЕНИЕ

14.07.2021

№ 1028

**Об установлении публичного
сервитута на часть земельных
участков**

В соответствии со ст. 23, гл. V.7 Земельного кодекса Российской Федерации, Федеральным законом от 25.10.2001 № 137-ФЗ «О введении в действие Земельного кодекса Российской Федерации», пп. 3.7.5 п. 3.7 разд. 3 Положения о комитете имущественных отношений администрации Пермского муниципального района, утвержденного решением Земского Собрания Пермского муниципального района Пермского края от 22.12.2016 № 178, на основании ходатайства открытого акционерного общества «Межрегиональная распределительная сетевая компания Урала» (ИНН 6671163413, ОГРН 1056604000970) (далее - ОАО «МРСК Урала») от 19.05.2021 № 3671:

1. Установить публичный сервитут общей площадью 2053 кв.м на часть следующих земельных участков:
 - с кадастровым номером 59:32:3020001:189, расположенный по адресу: Пермский край, Пермский район, Хохловское с/п, д. Мысы, ул. Уютная, 26;
 - с кадастровым номером 59:32:3020001:190, расположенный по адресу: Пермский край, Пермский район, Хохловское с/п, д. Мысы, ул. Уютная, 24;
 - с кадастровым номером 59:32:3020001:191, расположенный по адресу: Пермский край, Пермский район, Хохловское с/п, д. Мысы, ул. Уютная, 22;
 - с кадастровым номером 59:32:3020001:192, расположенный по адресу: Пермский край, Пермский район, Хохловское с/п, д. Мысы, ул. Уютная, 20;
 - с кадастровым номером 59:32:3020001:193, расположенный по адресу: Пермский край, Пермский район, Хохловское с/п, д. Мысы, ул. Уютная, 18;
 - с кадастровым номером 59:32:3020001:194, расположенный по адресу: Пермский край, Пермский район, Хохловское с/п, д. Мысы, ул. Уютная, 16;
 - с кадастровым номером 59:32:3020001:207, расположенный по адресу: Пермский край, Пермский район, Хохловское с/п, д. Мысы, ул. Уютная;
 - с кадастровым номером 59:32:3020001:223, расположенный по адресу: Пермский край, Пермский район, Хохловское с/п, д. Мысы, ул. Ясная, 21;

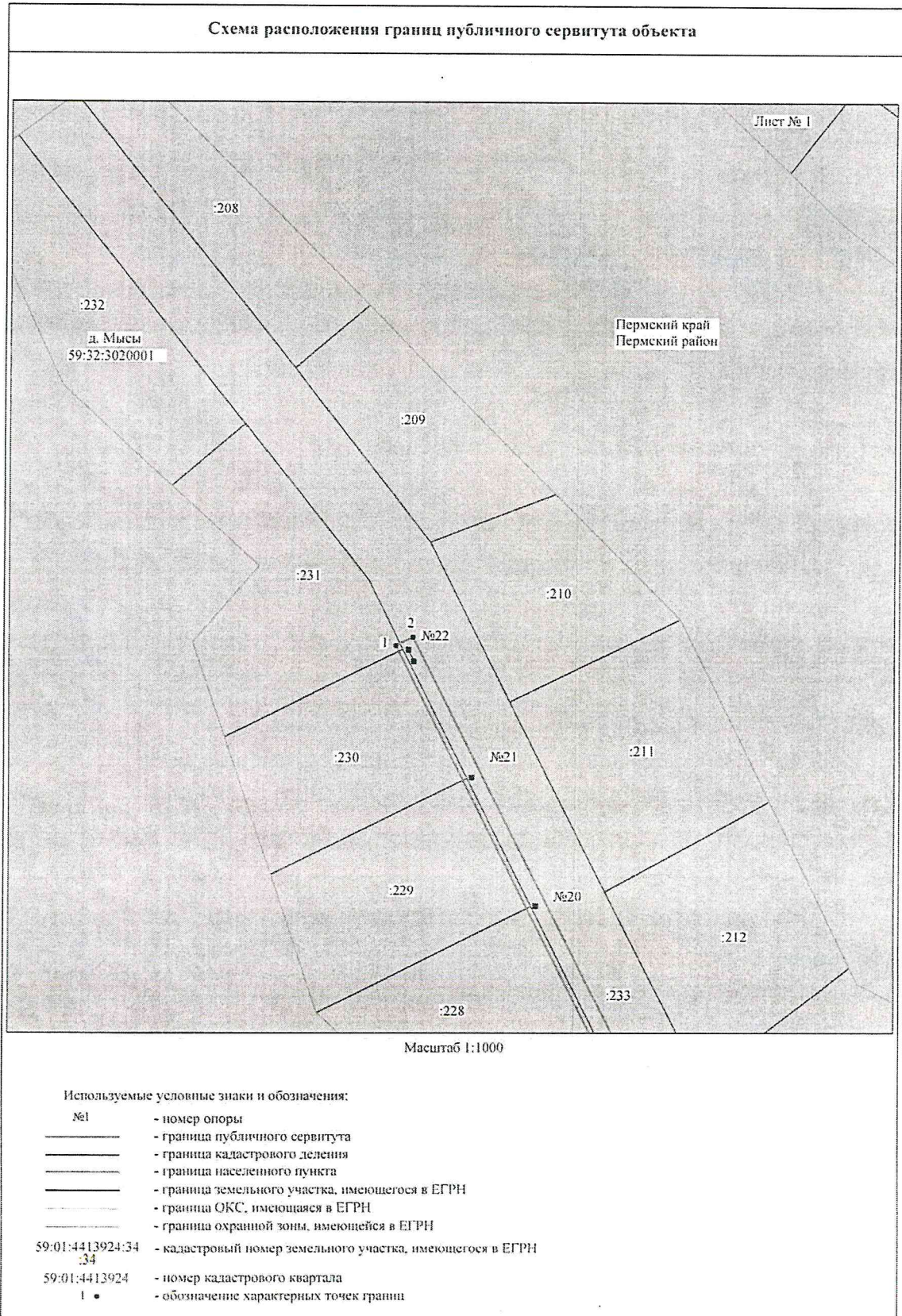
- с кадастровым номером 59:32:3020001:224, расположенный по адресу: Пермский край, Пермский район, Хохловское с/п, д. Мысы, ул. Ясная, 23;
- с кадастровым номером 59:32:3020001:225, расположенный по адресу: Пермский край, Пермский район, Хохловское с/п, д. Мысы, ул. Ясная, 25;
- с кадастровым номером 59:32:3020001:226, расположенный по адресу: Пермский край, Пермский район, Хохловское с/п, д. Мысы, ул. Ясная, 27;
- с кадастровым номером 59:32:3020001:227, расположенный по адресу: Пермский край, Пермский район, Хохловское с/п, д. Мысы, ул. Ясная, 29;
- с кадастровым номером 59:32:3020001:228, расположенный по адресу: Пермский край, Пермский район, Хохловское с/п, д. Мысы, ул. Ясная, 31;
- с кадастровым номером 59:32:3020001:229, расположенный по адресу: Пермский край, Пермский район, Хохловское с/п, д. Мысы, ул. Ясная, 33;
- с кадастровым номером 59:32:3020001:230, расположенный по адресу: Пермский край, Пермский район, Хохловское с/п, д. Мысы, ул. Ясная, 35;
- с кадастровым номером 59:32:3020001:231, расположенный по адресу: Пермский край, Пермский район, Хохловское с/п, д. Мысы, ул. Ясная, 37;
- с кадастровым номером 59:32:3020001:233, расположенный по адресу: Пермский край, Пермский район, Хохловское с/п, д. Мысы;
- с кадастровым номером 59:32:3020001:254, расположенный по адресу: Пермский край, Пермский район, Хохловское с/п, д. Мысы, ул. Ясная, 7;
- с кадастровым номером 59:32:3020001:255, расположенный по адресу: Пермский край, Пермский район, Хохловское с/п, д. Мысы, ул. Уютная, 28;
- с кадастровым номером 59:32:3020001:260, расположенный по адресу: Пермский край, Пермский район, Хохловское с/п, д. Мысы;
- с кадастровым номером 59:32:3020001:298, расположенный по адресу: Пермский край, Пермский район, Хохловское с/п, д. Мысы, ул. Ясная, 17;
- с кадастровым номером 59:32:3020001:299, расположенный по адресу: Пермский край, Пермский район, Хохловское с/п, д. Мысы, ул. Ясная;
- с кадастровым номером 59:32:3020001:455, расположенный по адресу: Пермский край, Пермский район, Хохловское с/п, д. Мысы, ул. Ясная;
- с кадастровым номером 59:32:3020001:456, расположенный по адресу: Пермский край, Пермский район, Хохловское с/п, д. Мысы, ул. Ясная, 19.

Цель: для размещения объекта электросетевого хозяйства «ВЛ 0,4 кв КТП-4214 Ясная».

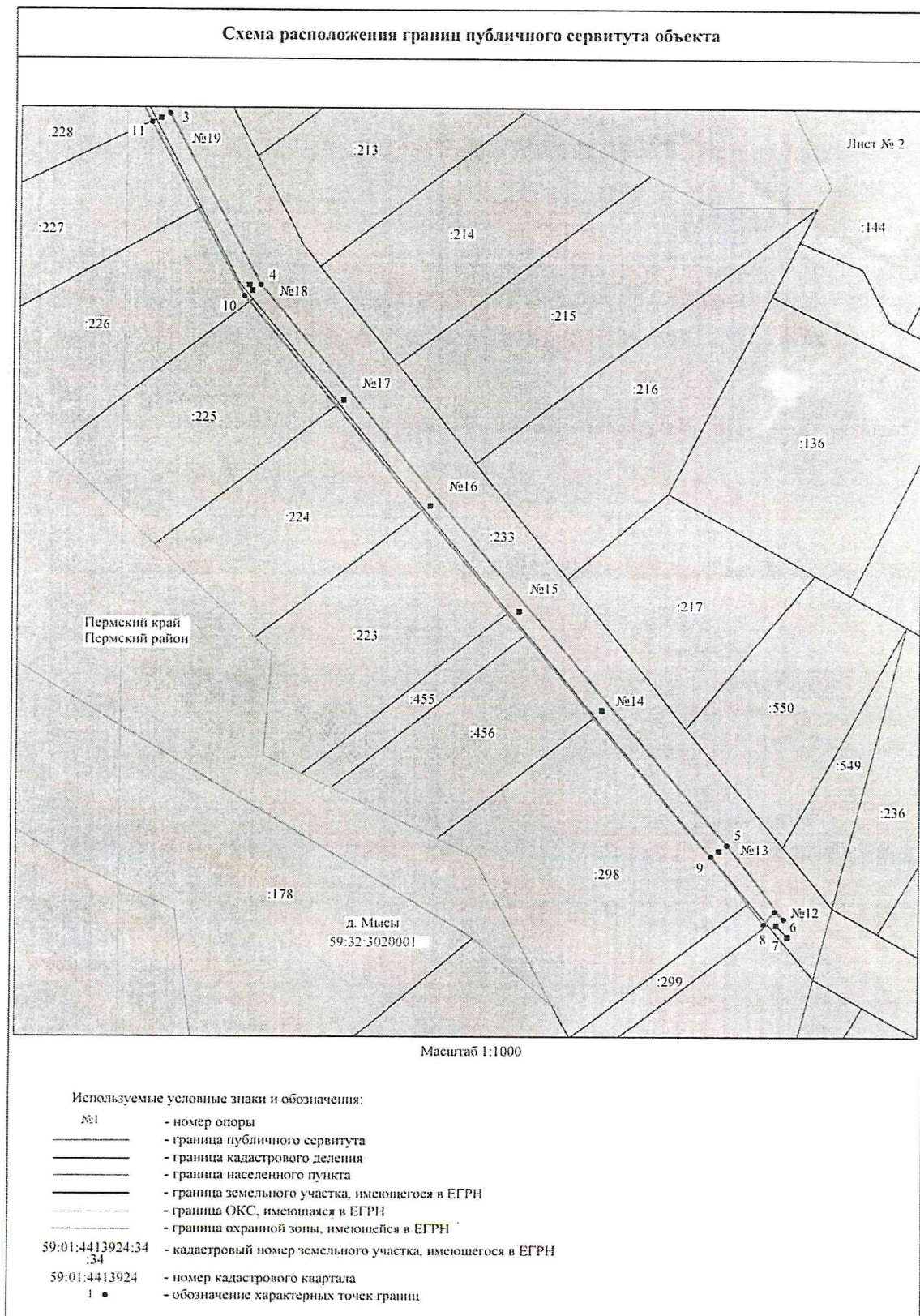
Срок: 49 лет.

2. Утвердить границы публичного сервитута земельных участков, указанных в п. 1 настоящего распоряжения, согласно прилагаемой схеме расположения границ публичного сервитута.

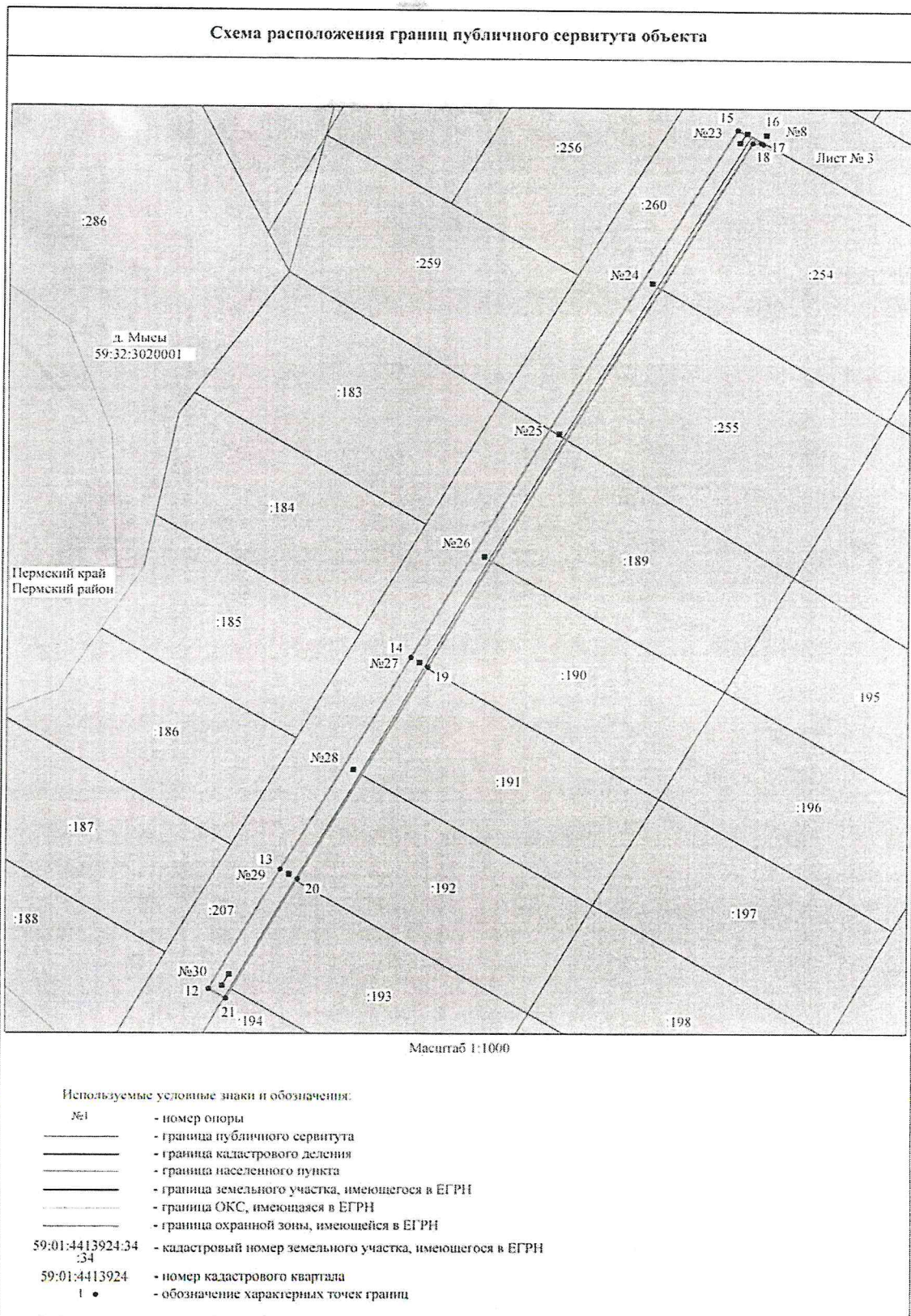
Приложение № 1
к распоряжению
комитета имущественных
отношений администрации
Пермского муниципального района
от 14.07.2021 № 1028



Приложение № 2
к распоряжению
комитета имущественных
отношений администрации
Пермского муниципального района
от 14.07.2021 № 1028



Приложение № 3
к распоряжению
комитета имущественных
отношений администрации
Пермского муниципального района
от 14.07.2021 № 1028



Приложение № 4
к распоряжению
комитета имущественных
отношений администрации
Пермского муниципального района
от 14.07.2021 № 1028

ОПИСАНИЕ МЕСТОПОЛОЖЕНИЯ ГРАНИЦ

Публичный сервитут для размещения объекта электросетевого хозяйства «ВЛ-0,4кВ КТП-4214 Ясная»

(наименование объекта, местоположение границ которого описано (далее - объект))

Раздел 1

Сведения об объекте		
№ п/п	Характеристики объекта	Описание характеристик
1	2	3
1	Местоположение объекта	Пермский край, Пермский район, деревня Мысы
2	Площадь объекта +/- величина погрешности определения площади (Р+/- Дельта Р)	2053 кв.м ± 10 кв.м
3	Иные характеристики объекта	Публичный сервитут для размещения объекта электросетевого хозяйства «ВЛ-0,4кВ КТП-4214 Ясная» на срок 49 лет

Приложение № 5
к распоряжению
комитета имущественных
отношений администрации
Пермского муниципального района
от 14.07.2021 № 1028

Раздел 2

Сведения о местоположении границ объекта					
1. Система координат <u>МСК-59, зона 2</u>					
2. Сведения о характерных точках границ объекта					
Обозначение характерных точек границ	Координаты, м		Метод определения координат характерной точки	Средняя квадратическая погрешность положения характерной точки (M _t), м	Описание обозначения точки на местности (при наличии)
	X	Y			
1	2	3	4	5	6
Зона1(1)	-	-	-	-	-
1	544388.45	2232988.86	Метод спутниковых геодезических измерений (определений)	0.10	-
2	544390.23	2232992.44	Метод спутниковых геодезических измерений (определений)	0.10	-
3	544306.25	2233034.36	Метод спутниковых геодезических измерений (определений)	0.10	-
4	544270.56	2233052.82	Метод спутниковых геодезических измерений (определений)	0.10	-
5	544153.33	2233148.06	Метод спутниковых геодезических измерений (определений)	0.10	-
6	544137.64	2233159.69	Метод спутниковых геодезических измерений (определений)	0.10	-
7	544139.25	2233157.81	Метод спутниковых геодезических измерений (определений)	0.10	-
8	544136.53	2233155.54	Метод спутниковых геодезических измерений (определений)	0.10	-
9	544150.88	2233144.88	Метод спутниковых геодезических измерений (определений)	0.10	-
10	544268.26	2233049.54	Метод спутниковых геодезических измерений (определений)	0.10	-
11	544304.43	2233030.80	Метод спутниковых геодезических измерений (определений)	0.10	-
1	544388.45	2232988.86	Метод спутниковых геодезических измерений (определений)	0.10	-
Зона1(2)	-	-	-	-	-
12	543901.39	2233132.15	Метод спутниковых геодезических измерений (определений)	0.10	-
13	543926.23	2233146.51	Метод спутниковых геодезических измерений (определений)	0.10	-
14	543970.93	2233172.86	Метод спутниковых геодезических измерений (определений)	0.10	-
15	544082.63	2233238.02	Метод спутниковых геодезических измерений (определений)	0.10	-
16	544079.87	2233242.78	Метод спутниковых геодезических измерений (определений)	0.10	-
17	544079.65	2233243.16	Метод спутниковых геодезических измерений (определений)	0.10	-
18	544079.86	2233241.03	Метод спутниковых геодезических измерений (определений)	0.10	-
19	543968.89	2233176.30	Метод спутниковых геодезических измерений (определений)	0.10	-
20	543924.21	2233149.97	Метод спутниковых геодезических измерений (определений)	0.10	-
21	543899.39	2233135.61	Метод спутниковых геодезических измерений (определений)	0.10	-
12	543901.39	2233132.15	Метод спутниковых геодезических измерений (определений)	0.10	-
3. Сведения о характерных точках части (частей) границы объекта					
Обозначение характерных точек части границы	Координаты, м		Метод определения координат характерной точки	Средняя квадратическая погрешность положения характерной точки (M _t), м	Описание обозначения точки на местности (при наличии)
	X	Y			
1	2	3	4	5	6
-	-	-	-	-	-